


COMISSÃO PEI - DE LICITAÇÃO
 Fls. nº 04
 Rubrica

MINISTÉRIO DA FAZENDA
 Secretaria da Receita Federal

CPF - CADASTRO DE PESSOAS FÍSICAS

Nome:
LUIS CARTAXO DUARTE

Nº de inscrição: **139554203-70** Data do Nascimento: **15/11/35**



Este documento é o comprovante de inscrição no CADASTRO DE PESSOAS FÍSICAS - CPF, vedada a exigência por terceiros, salvo nos casos previstos na legislação vigente.

Assinatura:
Luiz Cartaxo Duarte
LUIS CARTAXO DUARTE

VALIDO EM TODO O TERRITÓRIO NACIONAL
 Emitido em: 10/11/98

REPÚBLICA FEDERATIVA DO BRASIL

SECRETARIA DE POLÍCIA E SEGURANÇA PÚBLICA
 INSTITUTO DE IDENTIFICAÇÃO DO ESTADO DO CEARÁ

REGISTRO GERAL **1.250.723**

NOME: **LUIS CARTAXO DUARTE**

Matrícula: **Anacleto Cartaxo Rolim**

FILIAÇÃO: **Anna Maria Duarte**

IPAUIMIRIM - CE. 15-11-1935

DATA DO NASCIMENTO: **26/10/1978**

DIRETOR DO INSTITUTO DE IDENTIFICAÇÃO

VALIDA EM TODO O TERRITÓRIO NACIONAL

CÉDULA DE IDENTIDADE

S. E. BREJO SANTO

Luiz Cartaxo Duarte
 ASSINATURA DO PORTADOR


VALIDA EM TODO O TERRITÓRIO NACIONAL

f

Luiz

Luiz

Luiz



Nota Fiscal (Fatura de Energia) - Tarifa B
 Nº da fatura: 0207101000007001
 Instalação: 12874023

Equatorial Maranhão Distribuidora de Energia S.A.
 Alameda A, Qd SQS, nº 100, Loteamento Quilômetro
 Años do Caiçá - São Luís - MA CEP: 65.070-900
 Insc. Estadual: 120.515.11-3 CNPJ: 06.272.793/0001-84

Para atendimento,
 Informe este número

Conta do Mês: 01/2021
 Vencimento: 15/01/2021

42850053

Dados do cliente
RAIMUNDA LOBO DE ARAUJO
 AV GONCALVES DIAS 473
 CEP: 65765-000 DOM PEDRO - MA
 Nr. Parcela de Negócio: 45797554
 Grupo e Subgrupo de Tensão: B/B1
 Tipo de Tarifa: COMERCIAL MONOFASE
 Classificação: Residencial Pleno
 Perdas no Ramal (RSL): 0,00

CPF: 735.899.423-94
 Tensão Nom.: 220 V - M0
 III/Seq: 100050001-3570
 Nr. Pedido: 1182555/656
 Lator de Potência: 0

Datas
 Emissão: 08/01/2021 Apresentação: 08/01/2021 Previsto próxima leitura: 05/02/2021

Demonstrativo de Resumendo

Descrição	Quantidade	Tarifa	Valor
Fornecimento			
Crédito de disponibilidade			0,11
Adicional Band. Amarela			1,53
Adicional Band. Vermelha			0,03
PTS			0,00
COLDES			0,06
Itens Financeiros			
CPJ Tom Pub Pl Pl. Antic			0,00

Total a pagar: R\$ 21,73

Informações de tributos

Tributo	Data de Cálculo	Alíquota (%)	Valor (R\$)
ICMS	01/00	0,10000	0,09
PS	01/00	0,10100	0,01
COPNS	01/00	1,85000	0,33

Reservado ao Fisco
 Nº 21.46880-544-2001-414-0014-0000-00/

Pensão Fiscal
 08/01/2021
 Número do Programa Social

Atualização do Consumo

	JA	FEV	MAR	ABR	MAI	JUN	JUL	AGO	SET	OUT	NOV	DEZ	JAN
consumo	119	187	156	160	213	172	175	35	0	0	0	2	0

Informações do consumo do mês - Tarifas e Tributos

Constante	Data Cálculo Anterior	Data Leitura Atual	Qtde. Dias	Resolução Anual
1,00	07/12/2020	08/01/2021	29	275,8/20
Consumo	Leitura Anterior	Leitura Atual	Consumo	Tarifa sem Tributos
119	14.624	14.624	0	0,628/10

4

PAGO 12/01/21

REPÚBLICA FEDERATIVA DO BRASIL
ESTADO DO MARANHÃO- COMARCA DE DOM PEDRO


ANTONIO FERNANDES ROCHA FILHO

TABELIÃO

ARTÓRIO DO 1º OFÍCIO

C.G.C. Nº 06.914.931/0001-81


Registro de Imóveis, Registro Geral de Hipotecas e Penhor,
Escrituras Públicas, Procurações Públicas, Registro
de Pessoas Jurídicas, Títulos e Documentos,
Registros Diversos, Protestos de Letras
e Registro de Firmas.

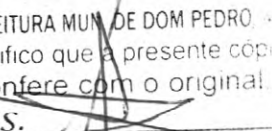


CERTIDÃO

Certifico a requerimento verbal de parte interessada e para os devidos fins, que revendo o arquivo existente no Cartório a meu cargo, sito nesta cidade, na Rua Engenheiro Rui Mesquita, nº 338, verifiquei constar no livro nº 2-S de **REGISTRO GERAL DE IMÓVEIS**, às fls. 186 a **MATRICULA** sob o nº de ordem **2.986** e o **REGISTRO** nº **2-2.986**, feitos aos 17 de abril de 2.012, referentes a aquisição de: Um terreno situado na Avenida Gonçalves Dias, s/nº, bairro Alto do Pacote, nesta cidade de Dom Pedro, deste Estado, possuindo os seguintes limites e confrontações: frente, confrontando-se com a Avenida Gonçalves Dias, medindo 11,00m (onze metros); lateral direita, confrontando-se com propriedades do Sr. Lourival Ferreira Lima, medindo 30,00m (trinta metros); lateral esquerda, confrontando-se com propriedades do Sr. Francisco Amâncio, medindo 30,00m (trinta metros); e aos fundos, confrontando-se com propriedades do Sr. Lourival Ferreira Lima, medindo 11,00m (onze metros), encerrando uma área de 330,00m² (trezentos e trinta metros quadrados). Perímetro: 82,00m (oitenta e dois metros). NO QUAL FIGURA COMO ADQUIRENTE: **LUIS CARTAXO DUARTE**, brasileiro, casado, aposentado, portador do C.P.F. nº 139.554.203-10 e da Carteira de Identidade RG nº 1.250.723-SSP/CE, residente e domiciliado na Avenida Gonçalves Dias, s/nº, bairro Alto do Pacote, nesta cidade de Dom Pedro, deste Estado; e, COMO TRANSMITENTES: **MARLO JOSÉ ALVES LEMOS** e sua mulher **D. JACIARA ARAÚJO MONTEIRO**, brasileiros, casados, proprietários, portadores dos CICs nºs 749.482.883-49 e 767.888.493-15 e das Carteiras de Identidade RG nºs 16691193-3-SSP/MA e 38779894-3-SESP/MA, respectivamente, residentes e domiciliados na Rua Jorge Fernandes, s/nº, centro, nesta cidade de Dom Pedro, deste Estado; CONFORME Escritura Pública de Compra e Venda de 17 de abril de 2.012, lavrada nas Notas do Cartório 1º Ofício de Notas e Anexos da Comarca de Dom Pedro-MA., livro de Notas nº 29, fls. 06-V a 07; TENDO COMO VALOR DO CONTRATO: R\$- 25.000,00 (vinte e cinco mil reais), não havendo condições e nem averbações. REGISTRO ANTERIOR: R-1-2.986, fls. 186 do livro nº 2-S de Registro Geral de Imóveis. O referido é verdade e dou fé. Eu, Antonio Fernandes Rocha Filho, Oficial do Registro, digitei, certifiquei, dato e assino.

Dom Pedro (MA), 17 de abril de 2012


ANTONIO FERNANDES ROCHA FILHO
Oficial do Registro de Imóveis

PREFEITURA MUN. DE DOM PEDRO - MA
Certifico que a presente cópia
confere com o original.
Ass. 



REPÚBLICA FEDERATIVA DO BRASIL

ESTADO DO MARANHÃO – COMARCA DE DOM PEDRO

ANTONIO FERNANDES ROCHA FILHO

ESCRIVÃO

CARTÓRIO DO 1º OFÍCIO

C.G.C. 06.914.931/0001-81

Registro de Imóveis, Registro Geral de Hipotecas e Penhor,
Escrituras Públicas, Procurações Públicas, Registro
De Pessoas Jurídicas, Títulos e Documentos,
Registros Diversos, Protestos de Letras
E Registro de Firmas.



PREFEITURA MUN DE DOM PEDRO, in
Certifico que a presente cópia
confere com o original.

Ass. 

LIVRO Nº 29

FLS.06-V A 07

ANTONIO FERNANDES ROCHA FILHO,
OFICIAL DO CARTÓRIO 1º OFICIO DE NOTAS
E ANEXOS DA COMARCA DE DOM PEDRO,
ESTADO DO MARANHÃO, NA FORMA
ABAIXO DECLARADO.

ESCRITURA PÚBLICA DE COMPRA E VENDA
QUE ENTRE SI FAZEM DE UM LADO COMO OUTORGANTES VENDEDORES
**MARLO JOSÉ ALVES LEMOS E SUA MULHER D. JACIARA ARAÚJO
MONTEIRO** E DO OUTRO LADO COMO OUTORGADO COMPRADOR **LUIS
CARTAXO DUARTE**, NA FORMA ABAIXO DECLARADO.

R\$-10.000,00 (DEZ MIL REAIS).

SAIBAM quantos este público instrumento virem
que sendo no ano de dois mil e doze (2.012), aos dezessete dias do mês de abril, nesta
cidade e Comarca de Dom Pedro, Estado do Maranhão, no Cartório do 1º Ofício de Notas
e Anexos, sito nesta cidade, na Rua Engenheiro Rui Mesquita, nº 338; depois de haver sido
esta distribuída, compareceram partes, entre si, justas, avindas e contratadas a saber: De
um lado como Outorgantes vendedores **MARLO JOSÉ ALVES LEMOS e sua mulher
D. JÁCIARA ARAÚJO MONTEIRO**, brasileiros, casados, proprietários, portadores
dos CICs nºs 749.482.883-49 e 767.888.493-15 e das Carteiras de Identidade RG nºs
16691193-3-SESP/MA e 38779894-3-SESP/MA, respectivamente, residentes e
domiciliados na Rua Jorge Fernandes, s/nº, centro, nesta cidade de Dom Pedro, deste
Estado; e, do outro lado como Outorgado comprador **LUIS CARTAXO DUARTE**,
brasileiro, casado, aposentado, portador do C.P.F. nº 139.554.203-10 e da Carteira de
Identidade RG nº 1.250.723-SSP/CE, residente e domiciliado na Avenida Gonçalves
Dias, s/nº, bairro Alto do Pacote, nesta cidade de Dom Pedro, deste Estado;
reconhecidos e identificados como os próprios por mim Tabelião, do que dou fé. E, pelos
Outorgantes, me foi dito: 1º)- que, por Escritura Pública de Compra e Venda de 10 de
janeiro de 2008, lavrada nas Notas do Cartório 1º Ofício de Notas e Anexos da Comarca de
Dom Pedro-MA, livro de Notas nº 23, fls. 125 a 126, devidamente registrada sob nº 1-
2.986, fls. 186 do livro nº 2-S de Registro Geral de Imóveis de Dom Pedro-MA, são
senhores e legítimos possuidores de: Um terreno situado na Avenida Gonçalves Dias, s/nº,
bairro Alto do Pacote, nesta cidade de Dom Pedro, deste Estado, possuindo os seguintes
limites e confrontações: frente, confrontando-se com a Avenida Gonçalves Dias, medindo
11,00m (onze metros); lateral direita, confrontando-se com propriedades do Sr. Lourival
Ferreira Lima, medindo 30,00m (trinta metros); lateral esquerda, confrontando-se com
propriedades do Sr. Francisco Amancio, medindo 30,00m (trinta metros); e aos fundos,
confrontando-se com propriedades do Sr. Lourival Ferreira Lima, medindo 11,00m (onze
metros), encerrando uma área de 330,00m² (trezentos e trinta metros quadrados).
Perímetro: 82,00m (oitenta e dois metros). 2º)- que, se achando o referido imóvel acima
descrito e caracterizado, livre e desembaraçado de todos e quaisquer ônus judiciais ou
extrajudiciais, foro, pensão e hipoteca de qualquer natureza, bêm como quites de impostos
e taxas, pela presente o vendem ao Outorgado, pelo preço certo e ajustado de R\$-

REPÚBLICA FEDERATIVA DO BRASIL

ESTADO DO MARANHÃO – COMARCA DE DOM PEDRO

ANTONIO FERNANDES ROCHA FILHO

ESCRIVÃO

CARTÓRIO DO 1º OFÍCIO


C.G.C. 06.914.931/0001-81


Registro de Imóveis, Registro Geral de Hipotecas e Penhor,
Escrituras Públicas, Procurações Públicas, Registro
De Pessoas Jurídicas, Títulos e Documentos,
Registros Diversos, Protestos de Letras
E Registro de Firmas.



10.000,00 (dez mil reais), em moeda corrente, contada e achada certa, perante mim Tabelião, pelo que dão ao Outorgado a mais geral, rasa e irrevogável quitação dessa quantia, para nada mais exigirem, em qualquer tempo, sobre ela ou a venda que ora é feita. 3º)- que, por força desta escritura, transmitem ao Outorgado, todos os direitos, domínio, posse e ação que exerciam sobre o referido imóvel, comprometendo-se por si, seus herdeiros e sucessores a tornar esta escritura sempre boa, firme e valiosa e a responderem pela evicção na forma da lei. Pelos Outorgantes me foram exibidos os seguintes documentos: a)- certidão negativa de ônus reais; b)- certidão negativa de Ações Reais e Pessoais Reipersecutória; c)- certidão negativa de feitos cíveis da Justiça estadual; d)- Certidão Negativa da Receita Federal, Estadual e Municipal; e)- certidão negativa de Ações Trabalhistas do TST; f)- Guia de recolhimento do ITBI. Pelo Outorgado me foi dito que aceitava a presente na forma como está redigida. Assim convencionados, me pediram e eu lhes lavrei esta escritura, que ouviram lê-la, acharam certa, aceitaram-na e assinam os Outorgantes vendedores, assina o Outorgado comprador, do que dou fé. Dispensadas as testemunhas na forma da Lei. Eu, Antonio Fernandes Rocha Filho, Oficial do 1º Ofício de Notas e Anexos, o escrevi. aa)- **Marlo José Alves Lemos. Jaciara Araújo Monteiro. Luis Cartaxo Duarte.** Está conforme o original, me reporto e dou fé. Eu, Antonio Fernandes Rocha Filho, Oficial do 1º Ofício de Notas e Anexos, o digitei, certifiquei, dato e assino.

Dom Pedro, 17 de abril de 2012


ANTONIO FERNANDES ROCHA FILHO
Oficial do Registro de Imóveis

PREFEITURA MUN DE DOM PEDRO
Certifico que a presente cópia
confere com o original.
T.S.S. 


REGISTRO GERAL DE IMÓVEIS

CERTIFICO e dou fé, que o Presente Título foi Registrado, hoje sob nº

2-2986 nº 186
as fls.

do livro nº 2-5 do Registro Geral
na Matricula 2986 Dou fé.

Dom Pedro 17 de 04 de 2012


Oficial do Registro





REPÚBLICA FEDERATIVA DO BRASIL

ESTADO DO MARANHÃO – COMARCA DE DOM PEDRO


ANTONIO FERNANDES ROCHA FILHO

ESCRIVÃO

CARTÓRIO DO 1º OFÍCIO

C.G.C. 06.914.931/0001-81

Registro de Imóveis, Registro Geral de Hipotecas e Penhor,
Escrituras Públicas, Procurações Públicas, Registro
De Pessoas Jurídicas, Títulos e Documentos,
Registros Diversos, Protestos de Letras
E Registro de Firmas.

PREFEITURA MUN. DE DOM PEDRO
Certifico que a presente cópia
confere com o original!
Ass. 

LIVRO Nº 23
FLS. 125 A 126

ANTONIO FERNANDES ROCHA FILHO,
OFICIAL DO CARTÓRIO 1º OFICIO DE NOTAS
E ANEXOS DA COMARCA DE DOM PEDRO,
ESTADO DO MARANHÃO, NA FORMA
ABAIXO DECLARADO.

ESCRITURA PÚBLICA DE COMPRA E VENDA
QUE ENTRE SI FAZEM DE UM LADO COMO OUTORGANTE VENDEDOR
LOURIVAL FERREIRA LIMA E DO OUTRO LADO COMO OUTORGADO
COMPRADOR **MARLO JOSÉ ALVES LEMOS**, NA FORMA ABAIXO
DECLARADO.

R\$-5.000,00 (CINCO MIL REAIS).

SAIBAM quantos este público instrumento virem que sendo no ano de dois mil e oito (2.008), aos dez dias do mês de janeiro, nesta cidade e Comarca de Dom Pedro, Estado do Maranhão, no Cartório do 1º Ofício de Notas e Anexos, sito nesta cidade, na Rua Engenheiro Rui Mesquita, nº 338; depois de haver sido esta distribuída, compareceram partes, entre si, justas, avindas e contratadas a saber: De um lado como Outorgante vendedor **LOURIVAL FERREIRA LIMA**, brasileiro, viúvo, lavrador, portador do C.P.F. nº 076.225.203-06 e da Carteira de Identidade nº 23591394-4-SSP/PI, residente e domiciliado na Vila João Costa, s/nº, nesta cidade de Dom Pedro, deste Estado; representado neste ato na pessoa de **ANTONIO DOS SANTOS LIMA**, brasileiro, separado judicialmente, autônomo, portador do C.P.F. nº 130.401.113-53 e da Carteira de Identidade nº 209.963-SSP/MA., residente na Vila Ribamar II, nesta cidade de Dom Pedro, deste Estado; conforme instrumento de Procuração Pública lavrada nas Notas do Cartório 1º Ofício de Notas e Anexos da Comarca de Dom Pedro-MA., livro de Notas nº 27, fls. 183, que fica arquivada neste Cartório; e, do outro lado como Outorgado comprador **MARLO JOSÉ ALVES LEMOS**, brasileiro, casado, comerciante, portador do C.P.F. nº 749.482.883-49 e da Carteira de Identidade nº 16691193-3-SSP/MA, residente e domiciliado na Rua Jorge Fernandes, s/nº, nesta cidade de Dom Pedro, deste Estado; reconhecidos e identificados como os próprios por mim Tabelião e pelas testemunhas a final nomeadas e assinadas, também minhas conhecidas do que dou fé. E, pelo Outorgante, através de seu representante legal neste ato me foi dito: 1º)- que, por Formal de Partilha passado em favor de Lourival Ferreira Lima, datado de 13 de janeiro de 2.005, assinado pelo MM. Juiz de Direito da Comarca de Dom Pedro-MA., Dr. Thales Ribeiro de Andrade, extraído dos autos nº 587/04 de Ação de Arrolamento dos bens deixados por Josefa Pereira dos Santos, devidamente registrado sob nº 1-2.833, fls. 33 do livro nº 2-S de Registro Geral de Imóveis de Dom Pedro-MA, é senhor e legítimo possuidor de: Um terreno situado na Avenida Gonçalves Dias, nesta cidade de Dom Pedro, deste Estado, que neste ato resolveu desmembrar e vender parte do referido imóvel, que ficou assim constituído: Um terreno situado na Avenida Gonçalves Dias, nesta cidade de Dom Pedro, deste Estado, possuindo os seguintes limites e confrontações: frente, confrontando-se com a Avenida Gonçalves Dias, medindo 8,00m (oito metros); lateral direita, do observador que da via pública examina o imóvel,



06.914.931/0001-81
CARTÓRIO DO 1º OFÍCIO
Rua Engº Rui Mesquita, 338
Centro - CEP. 65.765-000
DOM PEDRO - MA



REPÚBLICA FEDERATIVA DO BRASIL



ESTADO DO MARANHÃO – COMARCA DE DOM PEDRO

ANTONIO FERNANDES ROCHA FILHO 06.914.931/0001-81

ESCRIVÃO

CARTÓRIO DO 1º OFÍCIO

C.G.C. 06.914.931/0001-81

CARTÓRIO DO 1º OFÍCIO

Registro de Imóveis, Registro Geral de Hipotecas e Penhor,
Escrituras Públicas, Procurações Públicas, Registro
De Pessoas Jurídicas, Títulos e Documentos,
Registros Diversos, Protestos de Letras
E Registro de Firmas.

Rua Engº Rui Mesquita, 333

Centro - CEP. 65.765-000

DOM PEDRO - MA

confrontando-se com propriedades do Sr. Francisco Amancio, medindo 30,00m (trinta metros); lateral esquerda, do observador que da via pública examina o imóvel, confrontando-se com propriedades do Sr. Lourival Ferreira Lima, medindo 30,00m (trinta metros); e aos fundos, confrontando-se com propriedades do Sr. Lourival Ferreira Lima, medindo 8,00m (oito metros), encerrando uma área de 240,00m² (duzentos e quarenta metros quadrados). 2º)- que, se achando o referido imóvel acima descrito e caracterizado, livre e desembaraçado de todos e quaisquer ônus judiciais ou extrajudiciais, foro, pensão e hipoteca de qualquer natureza, bem como quites de impostos e taxas, pela presente o vende ao Outorgado, pelo preço certo e ajustado de R\$- 5.000,00 (cinco mil reais), em moeda corrente, contada e achada certa, perante mim Tabelião, pelo que dá ao Outorgado a mais geral, rasa e irrevogável quitação dessa quantia, para nada mais exigir, em qualquer tempo, sobre ela ou a venda que ora é feita. 3º)- que, por força desta escritura, transmite ao Outorgado, todos os direitos, domínio, posse e ação que exercia sobre o referido imóvel, comprometendo-se por si, seus herdeiros e sucessores a tornar esta escritura sempre boa, firme e valiosa e a responder pela evicção na forma da lei. Pelo outorgante, através de seu representante legal neste ato me foram exibidos os seguintes documentos: a)- certidão negativa de ônus reais; b)- guia de recolhimento do ITBI. Pelo Outorgado me foi dito que aceitava a presente na forma como está redigida. Assim convencionados, me pediram e eu lhes lavrei esta escritura, que na presença das mesmas testemunhas ouviram lê-la, acharam certa, aceitaram-na e assina o Outorgante vendedor, através de seu representante legal neste ato, assina o Outorgado comprador, respectivamente com as testemunhas que são: Luzinete de Oliveira Silva e Telma Maria da Silva Rocha, maiores, minhas conhecidas do que dou fé. **Selo nº 08618258**. Eu, Antonio Fernandes Rocha Filho, Oficial do 1º Ofício de Notas e Anexos, o escrevi. aa)- pp. Antonio dos Santos Lima. Marlo José Alves Lemos. Luzinete de Oliveira Silva. Telma Maria da Silva Rocha. Está conforme o original, me reporto e dou fé. Eu, Antonio Fernandes Rocha Filho, Oficial do 1º Ofício de Notas e Anexos, o digitei, certifiquei, dato e assino.

Dom Pedro, 10 de janeiro de 2008

PREFEITURA MUN DE DOM PEDRO, ..
Certifico que a presente cópia
confere com o original.

ASS. _____

ANTONIO FERNANDES ROCHA FILHO

Oficial do Registro de Imóveis

REGISTRO GERAL DE IMÓVEIS
CERTIFICO e dou fé, que o Presente Título
foi Registrado, hoje sob o nº _____

do livro nº 2 - 5 do Registro Geral
na Matricula _____ de _____ de _____
Dom Pedro _____ de _____ de _____

Oficial do Registro



MEMORIAL DESCRITIVO



Título: PLANTA DE LOCALIZAÇÃO DE MEDIÇÃO – TERRENO

Endereço: Avenida Gonçalves Dias, s/n.

Bairro: Alto do Pacote.

Município: Dom Pedro – MA.

Área do Imóvel: 330,00 m².

Perímetro: 82,00 metros.

Proprietário: LUÍS CARTAXO DUARTE.

CAMINHAMENTO

Pontos	Distância
P-0 ao P-1	11,00 m
P-1 ao P-2	30,00 m
P-2 ao P-3	11,00 m
P-3 ao P-0	30,00 m

PREFEITURA MUN. DE DOM PEDRO, MA.
Certifico que a presente cópia
confere com o original.
Ass.

CONFRONTANTES

Do Ponto – P-0 ao P-1 confronta-se com a Avenida Gonçalves Dias – Alto do Pacote.

Do Ponto – P-1 ao P-2 confronta-se com Propriedades do Sr. Lourival Ferreira Lima.

Do Ponto – P-2 ao P-3 confronta-se com Propriedades do Sr. Lourival Ferreira Lima.

Do Ponto – P-3 ao P-0 confronta-se com Propriedades do Sr. Francisco Amâncio.

LIMITES

À Frente: Limita-se com a Avenida Gonçalves Dias – Alto do Pacote.

À Lateral Direita: Limita-se com Propriedades do Sr. Lourival Ferreira Lima.

À Lateral Esquerda: Limita-se com Propriedades do Sr. Francisco Amâncio.

Aos Fundos: Limita-se com Propriedades do Sr. Lourival Ferreira Lima.

ÁREA DO IMÓVEL

Pelos cálculos, encontramos uma área efetiva do imóvel de 330,00 m² (trezentos e trinta metros).

PERÍMETRO

De acordo com a soma das linhas percorridas pelo CAMINHAMENTO, encontramos um perímetro de 82,00m (oitenta e dois metros).

Sendo exposto o que nos oferece como dados, encerro aqui o presente MEMORIAL.

Dom Pedro-Ma, 13 de Abril de 2012.

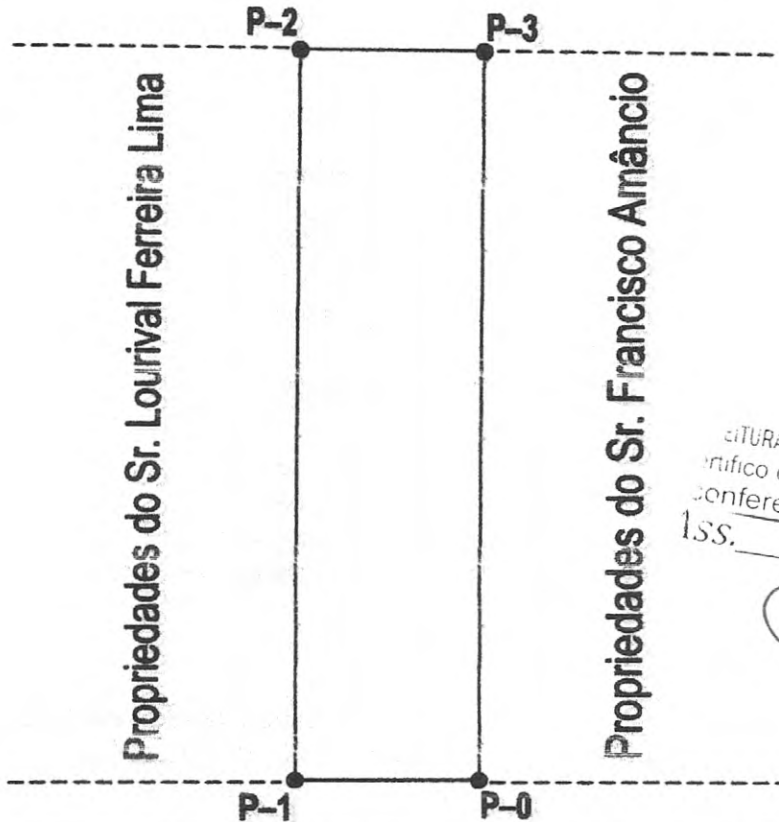
Wharley dos Santos Soares

Wharley dos Santos Soares

CREA: 7088/TD-MA

Responsável Técnico

Propriedades do Sr. Lourival Ferreira Lima



CÉLULA MUN. DE DOM PEDRO
 certifico que a presente cópia
 confere com o original.
 1.S.S.

Avenida Gonçalves Dias – Alto do Pacote

PONTOS E DISTÂNCIAS	
P-0 ao P-1	= 11,00m
P-1 ao P-2	= 30,00m
P-2 ao P-3	= 11,00m
P-3 ao P-0	= 30,00m

Título:
as, !

PLANTA DE LOCALIZAÇÃO E MEDIÇÃO (TERRENO)

Endereço: Avenida Gonçalves Dias, s/n. | Bairro: Alto do Pacote. | Cidade: Dom Pedro – MA.

Proprietário: LUÍS CARTAXO DUARTE.

Área do Imóvel: 330,00 m².

Responsável Técnico:

Wharley dos Santos Soares

Perímetro: 82,00 metros.

REA 7088/TD-MA

